






Stavebník: 	Krajská správa a údržba silnic Středočeského kraje Zborovská 11, 150 21 Praha 5
---	---

Generální projektant: 	Číslo zakázky: 17-030-02	Adresa: M - PROJEKCE s.r.o. Resslova 956 500 02 Hradec Králové www.m-projekce.cz
--	-----------------------------	--

Projektant: 	Projekt: III/32926, Veleliby - most ev.č. 32926-6		
	Název části/objektu: Hydrologická data		
Vypracoval: Ing. Miroslav Kubín 	Číslo zakázky: 17-030-02	Označení část/objektu: <div style="font-size: 48pt; text-align: center;">D.3</div>	Kopie:
Zodpovědný projektant: Ing. Miroslav Kubín 	Stupeň projektu: PDPS		
Kontroloval: Ing. Dominik Jareš 	Datum: 10/2018		



VÁŠ DOPIS ZN: ///

DORUČEN DNE: 26.5.2017

NAŠE ZNAČKA: P17006080/551

SPISOVÁ ZNAČKA: S17005604

VYŘIZUJE: Ing. Zdeňka Sedláčková

DATUM: 8.6.2017

TELEFON: 495 705 032

E-MAIL: zdena.sedlackova@chmi.cz

M - PROJEKCE s.r.o.

Resslova 956/13

500 02 Hradec Králové

HYDROLOGICKÉ ÚDAJE POVRCHOVÝCH VOD

Na Vaši žádost Vám zasíláme požadované základní hydrologické údaje podle ČSN 75 1400 pro:

Vodní tok	Liduška	
Číslo hydrologického pořadí	1-04-05-0680-0-00	
Profil	most ev.č. 32926-6 silnice Veleliby - Dvory	
Souřadnice v S JTSK	x = - 698793 m y = - 1034982 m	
Plocha povodí A ^{a)}	4,11	km ²

Dlouhodobá průměrná roční výška srážek na povodí P _a	-----	mm	
Dlouhodobý průměrný průtok Q _a	-----	l.s ⁻¹	třída -----

M-denní průtoky Q _{Md} ^{b)}													l.s ⁻¹	
30	60	90	120	150	180	210	240	270	300	330	355	364	třída	
-----	-----	-----	-----	-----	-----	-----	-----	-----	-----	-----	-----	-----	-----	

N-leté průtoky Q _N							m ³ .s ⁻¹	
1	2	5	10	20	50	100	třída	
0,61	1,01	1,78	2,53	3,38	4,86	6,15	IV.	

Dvorská 410/102, 503 11 Hradec Králové - Svobodné Dvory
tel.: 495 705 011, fax: 495 705 001, e-mail: hradeck@chmi.cz

IČ: 00020699, DIČ: CZ00020699, nejsme plátcí DPH
č. ú.: 54132041/0710, www.chmi.cz

Doba platnosti poskytnutých hydrologických údajů od data jejich vydání je 5 let. Platnost hydrologických údajů lze prodloužit jejich ověřením. Na základě nových poznatků může dojít k jejich změnám.

Podmínky užívání dat se řídí Všeobecnými smluvními podmínkami ČHMÚ.

a) Plocha povodí A [km²] je určena z digitální vrstvy rozvodnic v měřítku 1:10 000 a podkladových map ZABAGED®.

b) M -denní průtoky jsou odvozeny z pozorovaných průtoků ve vodoměrných stanicích za referenční období 1981–2010.

Informace o odvození M -denních průtoků jsou dostupné na adrese:

<http://voda.chmi.cz/opv/data/qm.html>.

Poznámka: ///

Za tyto práce Vám účtujeme v souladu se zákonem č. 526/1990 Sb. o cenách v platném znění částku 3 420 Kč.

Přílohy: faktura



RNDr. Zdeněk Šiftař
Ředitel pobočky